

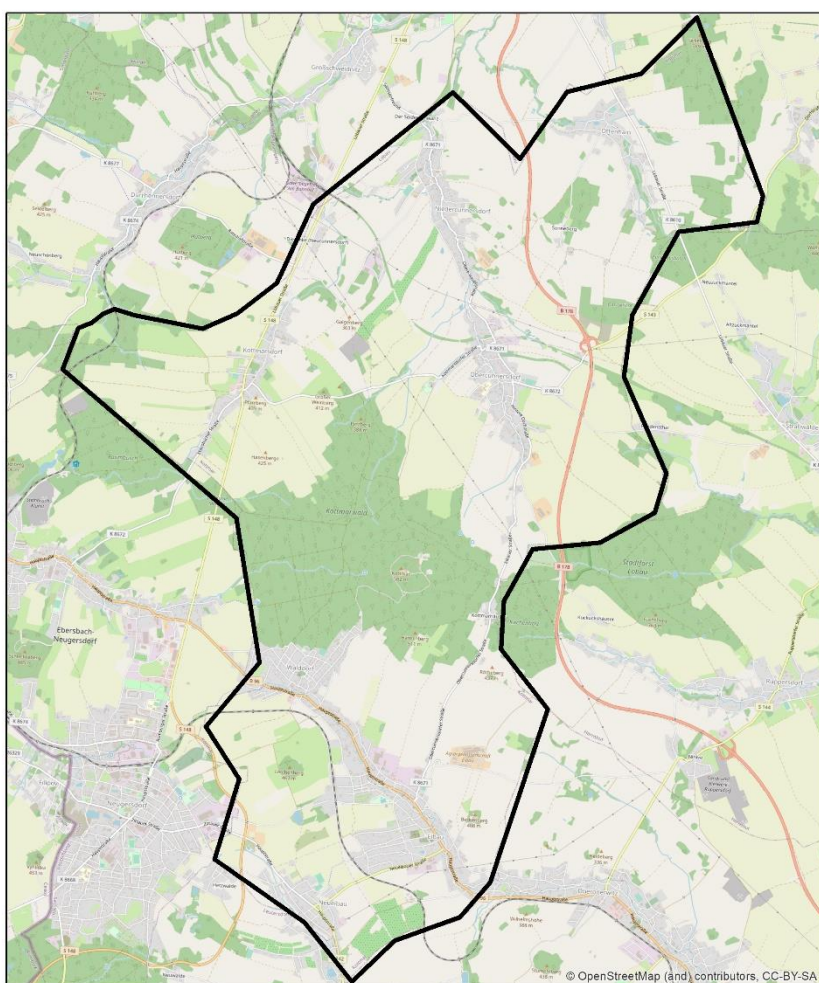
# KARTA RETENCJI

gmina

KOTTMAR



- ✓ siedziba gminy – Kottmar
- ✓ powiat Görlitz, kraj związkowy Saksonia, okręg administracyjny Drezno
- ✓ powierzchnia – 48,0 km<sup>2</sup>
- ✓ liczba ludności – 8051 osób



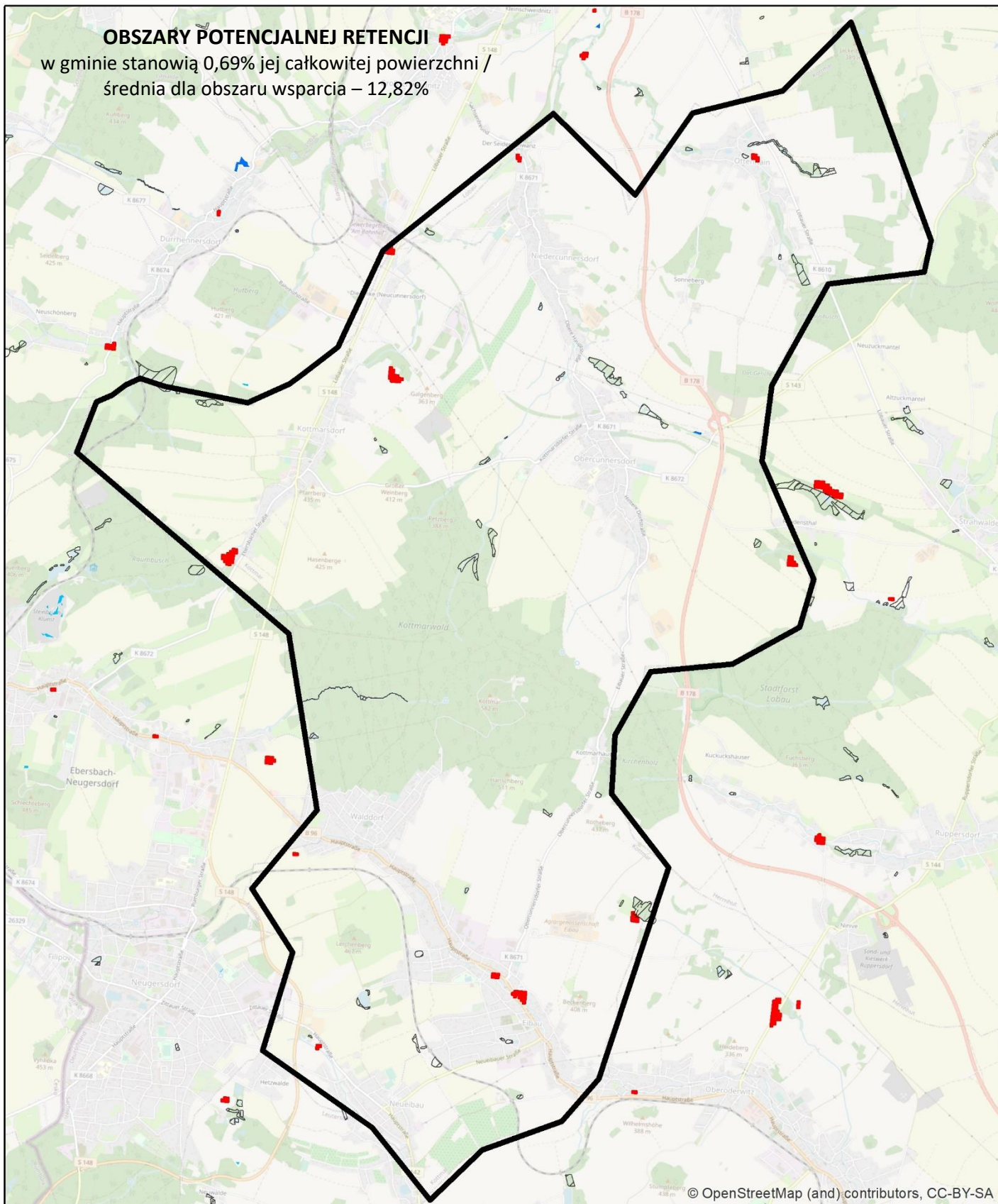
źródło: OpenStreetMap

## Obszar wsparcia- średnia:

- lesistość [%] - 39,80%
- gęstość sieci rzecznej [km/km<sup>2</sup>] - 2,07
- udział powierzchni wód stojących w powierzchni gminy [%] - 1,96%




## Gmina Kottmar:

- ✓ powierzchnia lasów – 8,91 km<sup>2</sup>, w tym:
  - liściaste – 1,10 km<sup>2</sup>
  - iglaste – 6,20 km<sup>2</sup>
  - mieszane – 1,61 km<sup>2</sup>
- ✓ powierzchnia lasów – 18,6% powierzchni gminy
- ✓ długość sieci rzecznej (dane z <https://www.wasser.sachsen.de>): 29,58 km (rzeki z nazwą)/ 74,40 km (wszystkie rzeki)
- ✓ gęstość sieci rzecznej: 0,62 km/km<sup>2</sup> / 1,55 km/km<sup>2</sup>
- ✓ % udział wód stojących w powierzchni gminy (dane z <https://www.wasser.sachsen.de>):
  - powierzchnia jezior – 0,06 km<sup>2</sup>
  - powierzchnia jezior – 0,12% powierzchni gminy



źródła danych:




Corine Land Cover 2018

-  Bagna śródlądowe
-  Torfowiska
-  zagłębienia bezodpływowe, wygenerowane na podstawie DTM 25 m w programie ArchHydroTools

Zasięgi mokradel z Saksońskiego systemu informacji o torfowiskach i organicznych mokradłach SIMON, 2011

-  Mokradła wg SIMON

Water and wetness - produkt tematyczny przedstawiający występowanie wody i obszarów wilgotnych w latach 2012-2018, EEA - Copernicus

-  woda okresowa
-  wilgotność stała
-  wilgotność okresowa