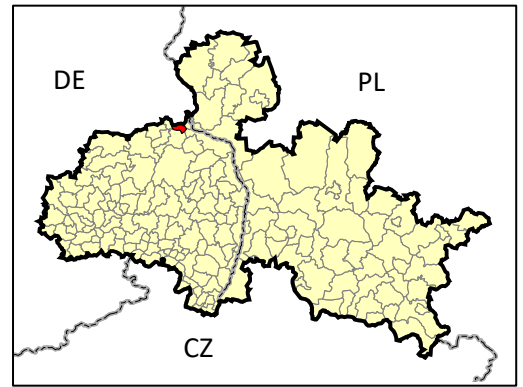


KARTA RETENCJI

gmina

GABLENZ



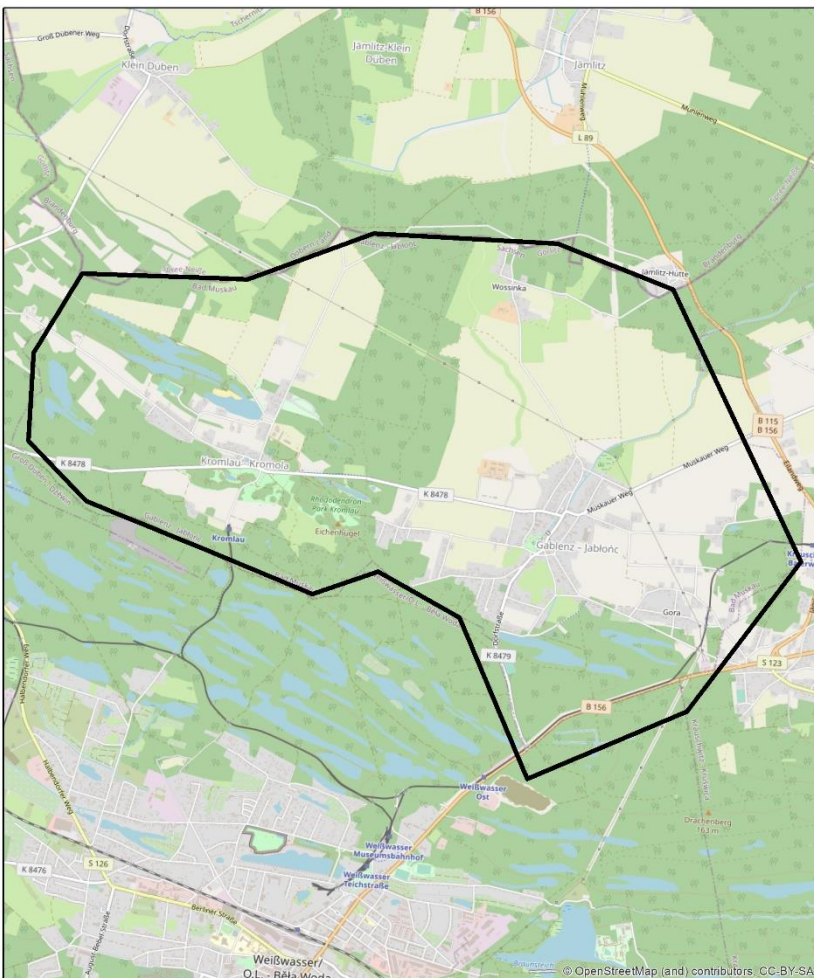
- ✓ siedziba gminy – Gablenz
- ✓ powiat Görlitz, kraj związkowy Saksonia, okręg administracyjny Drezno
- ✓ powierzchnia – 15,0 km²
- ✓ liczba ludności – 1720 osób

Obszar wsparcia- średnia:

- lesistość [%] - 39,80%
- gęstość sieci rzecznej [km/km²] - 2,07
- udział powierzchni wód stojących w powierzchni gminy [%] - 1,96%

Gmina Gablenz:

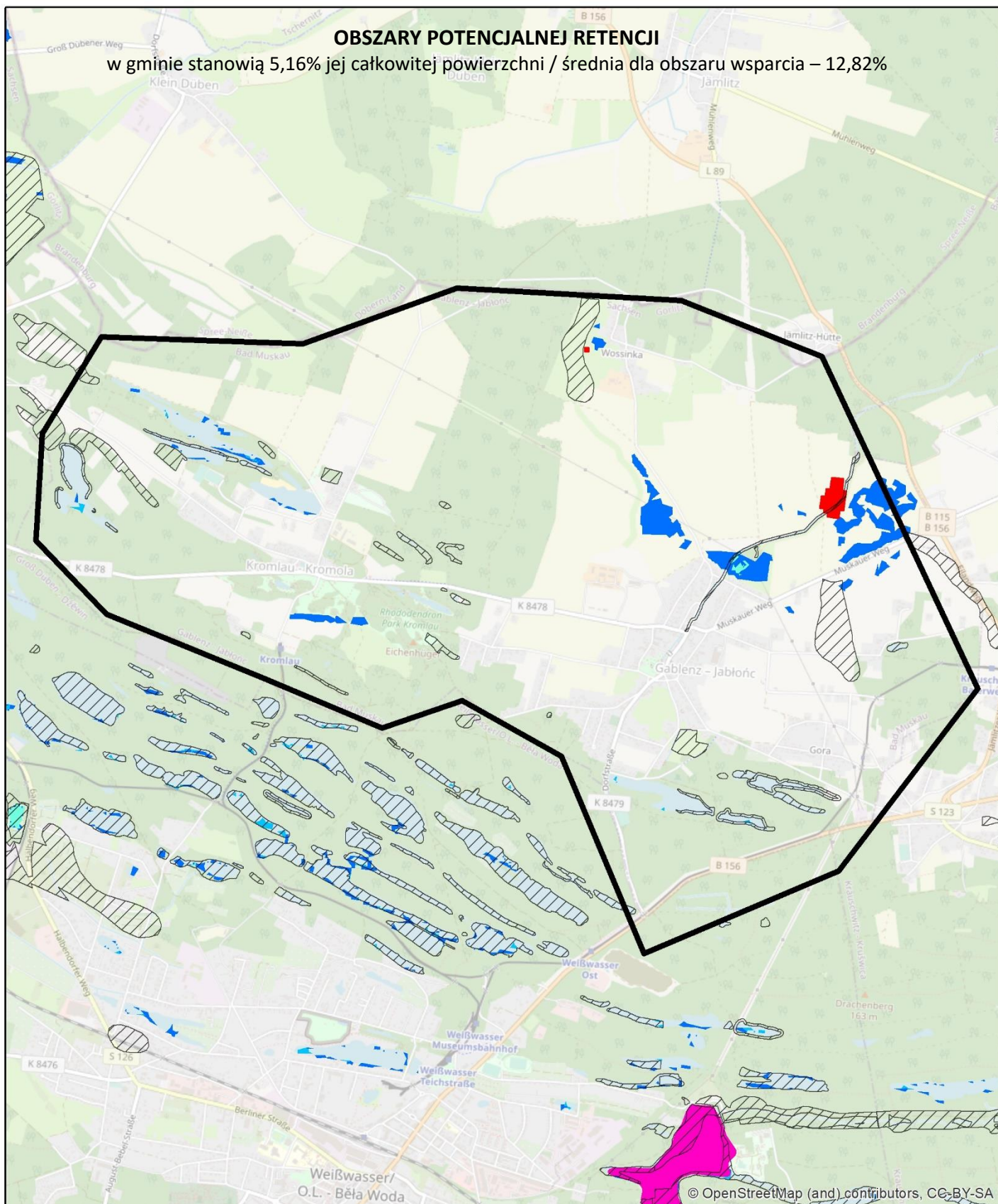
- ✓ powierzchnia lasów – 6,30 km², w tym:
 - liściaste – 0 km²
 - iglaste – 5,85 km²
 - mieszane – 0,45 km²
- ✓ powierzchnia lasów – 41,9% powierzchni gminy
- ✓ długość sieci rzecznej (dane z <https://www.wasser.sachsen.de>):
6,88 km (rzeki z nazwą)/ 18,52 km (wszystkie rzeki)
- ✓ gęstość sieci rzecznej:
0,46 km/km² / 1,23 km/km²
- ✓ % udział wód stojących w powierzchni gminy (dane z <https://www.wasser.sachsen.de>):
powierzchnia jezior – 0,40 km²
powierzchnia jezior – 2,65% powierzchni gminy



źródło: OpenStreetMap




OBSZARY POTENCJALNEJ RETENCJI

w gminie stanowią 5,16% jej całkowitej powierzchni / średnia dla obszaru wsparcia – 12,82%



źródła danych:




Corine Land Cover 2018

-  Bagna śródlądowe
-  Torfowiska
-  zagłębienia bezodpływowe, wygenerowane na podstawie DTM 25 m w programie ArchHydroTools

Zasięgi mokradet z Saksońskiego systemu informacji o torfowiskach i organicznych mokradłach SIMON, 2011

-  Mokradła wg SIMON

Water and wetness - produkt tematyczny przedstawiający występowanie wody i obszarów wilgotnych w latach 2012-2018, EEA - Copernicus

-  woda okresowa
-  wilgotność stała
-  wilgotność okresowa