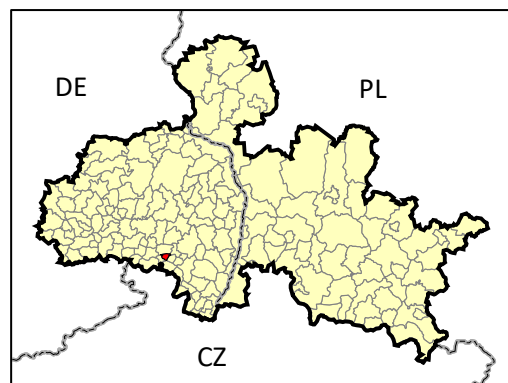


KARTA RETENCJI

gmina

BEIERSDORF

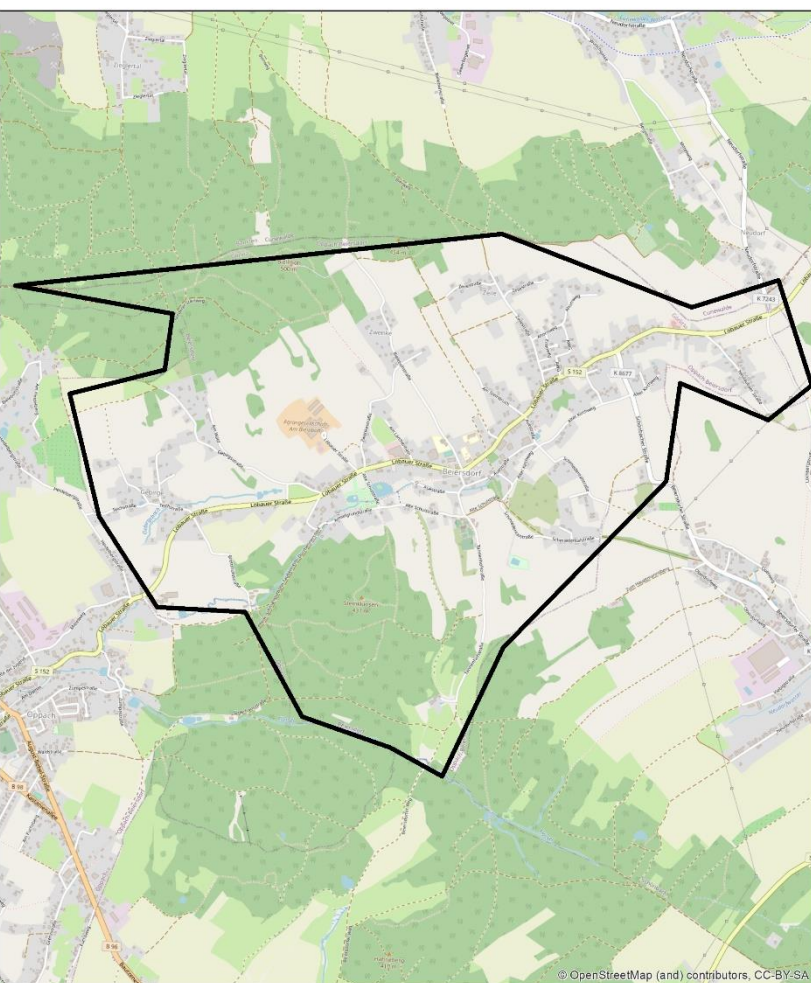


- ✓ siedziba gminy – Beiersdorf
- ✓ powiat Görlitz, kraj związkowy Saksonia, okręg administracyjny Drezno
- ✓ powierzchnia – 6,5 km²
- ✓ liczba ludności – 1233 osoby

Obszar wsparcia- średnia:

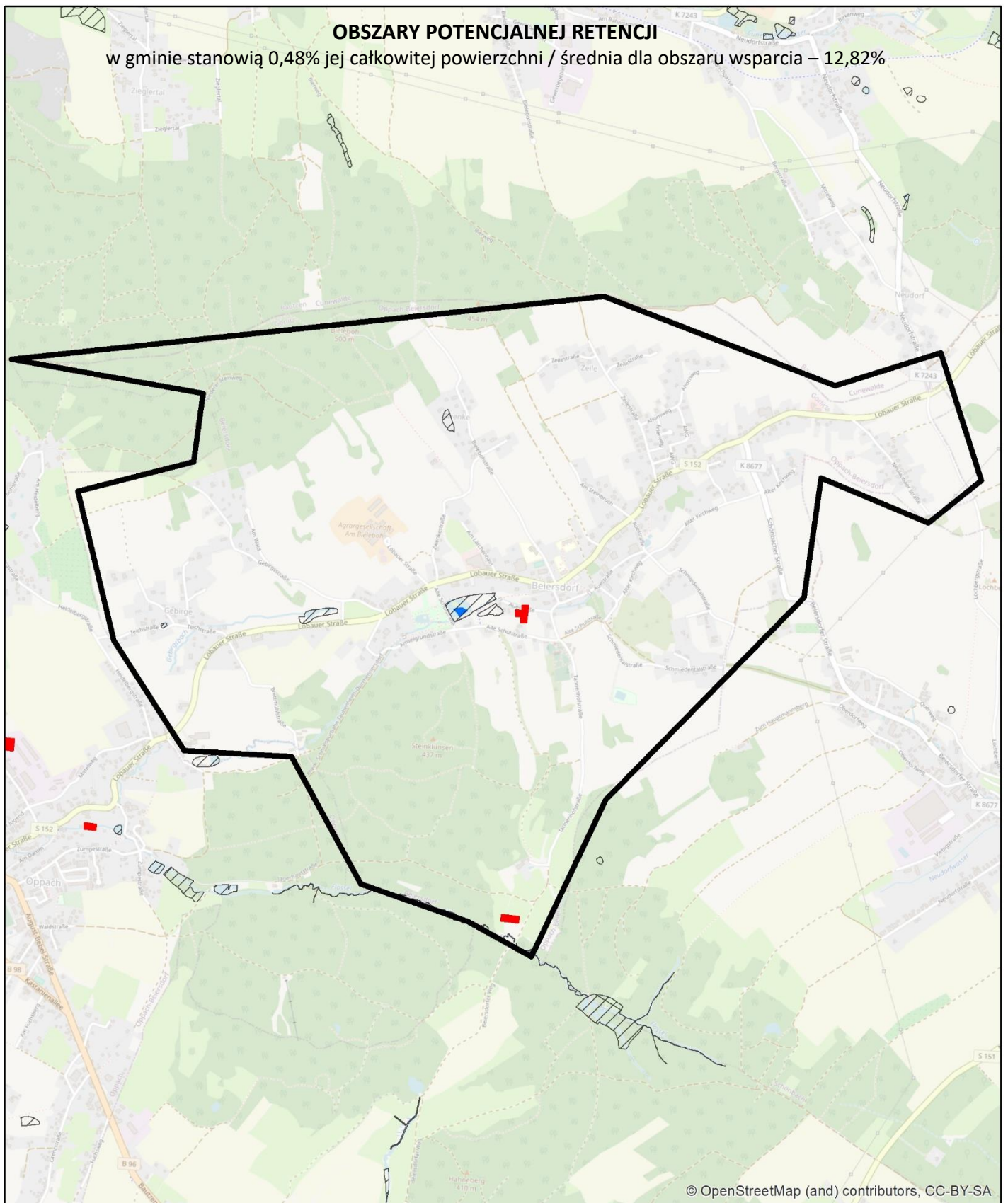
- lesistość [%] - 39,80%
- gęstość sieci rzecznej [km/km²] - 2,07
- udział powierzchni wód stojących w powierzchni gminy [%] - 1,96%

Gmina Beiersdorf:



źródło: OpenStreetMap

- ✓ powierzchnia lasów – 1,46 km², w tym:
 - liściaste – 0 km²
 - iglaste – 1,46 km²
 - mieszane – 0 km²
- ✓ powierzchnia lasów – 22,6% powierzchni gminy
- ✓ długość sieci rzecznej (dane z <https://www.wasser.sachsen.de>): 6,47 km (rzeki z nazwą)/ 9,82 km (wszystkie rzeki)
- ✓ gęstość sieci rzecznej: 1,00 km/km² / 1,52 km/km²
- ✓ % udział wód stojących w powierzchni gminy (dane z <https://www.wasser.sachsen.de>):
 - powierzchnia jezior – 0,02 km²
 - powierzchnia jezior – 0,24% powierzchni gminy



źródła danych:

Corine Land Cover 2018

- Bagna śródlądowe
- Torfowiska
- zagłębienia bezodpływowe, wygenerowane na podstawie DTM 25 m w programie ArchHydroTools

Zasięgi mokradel z Saksońskiego systemu informacji o torfowiskach i organicznych mokradłach SIMON, 2011

- Mokradła wg SIMON

Water and wetness - produkt tematyczny przedstawiający występowanie wody i obszarów wilgotnych w latach 2012-2018, EEA - Copernicus

- woda okresowa
- wilgotność stała
- wilgotność okresowa